

Bienvenue à **Pas de Côté** (www.pasdecote.net)

Pra Roumiou, Le Nouveau village, Puy Saint Eusèbe

06 20 48 19 26, jean@bertier.fr

[Accès maison \(chambres d'hôtes, Gîte\)](#) GPS : 44°33'40.9"N 6°24'48.6"E / 44.561361, 6.413500 <http://maison.bertier.fr>

[Accès Pas de Côté \(Gamping, Stages\)](#) GPS : 44°33'38.2"N 6°24'45.0"E / 44.560611, 6.412500 <http://champ.bertier.fr>

Pas de Côté, Gamping

11

- Vous pouvez vous mettre **où bon vous semble** sur le champ et dans la forêt (limite du terrain au canal)
- Pensez à **laisser les endroits** que vous fréquentez **aussi beaux et propres** que vous aimeriez les trouver en arrivant. Si besoin (ou pas du tout envie), prévenez moi s'il y a qq chose à faire
- Les **toilettes sèches et douches** sont à votre disposition au coin de la forêt (sud est, au fond à droite, en bas du champ), utilisez des **produits biodégradables** SVP
- **Toilettes sèches** / sciure
 - o Prévenez moi si la sciure arrive à bout ou s'il manque ceci ou cela
 - o Vous avez trouvé du papier hygiénique en arrivant, pensez à en laisser en partant
 - o Ne jetez rien dans les toilettes sèches autre que le papier et vos « productions personnelles »
 - o Mettez un peu de sciure pour un petit pipi (qu'il ne reste pas de liquide) et pas bcp plus pour les selles, juste les recouvrir. **Trop de sciure empêche le processus.**
- Les **poubelles sont à trier** et à mettre dans les poubelles **municipales** ou lors de vos promenades par-ci par-là, il y a souvent des plateformes de tri de poubelles (Municipales à pied : sortez du chemin, prendre à droite en montant 217m et trouvez des poubelles à côté d'un petit arrêt de bus)

Commerces Puy Saint Eusèbe et alentours, venez y de la part de Jean Bertier, Pas de Côté, Puy St Eusèbe



- 1** **Marco Mécanique**, faites réparer vos moteurs et voitures par un 'tit gars malin et compétent
Pizzas le vendredi soir ([réserver l'heure de la pizza sur place ou emporter](#) à l'avance au 04 92 45 11 67)
(demandez à remplir à la carte de fidélité "jean Bertier", vous serez peut être le gagnant de la 10^{ème} pizza !)
Légumes bio Lun, Mar, Jeu 17/19h, Mer, Sam 10/12h

Puy Sanières (2 km) **20**

- **Œufs bio**, Puy Sanières, 06 45 41 98 08
- Mainspirations, **massages** mainspiration8@gmail.com
- **Fromages de brebis**, 06 09 42 15 20
- Sandrine Di Rocco, **photographe**, 06 31 94 45 99

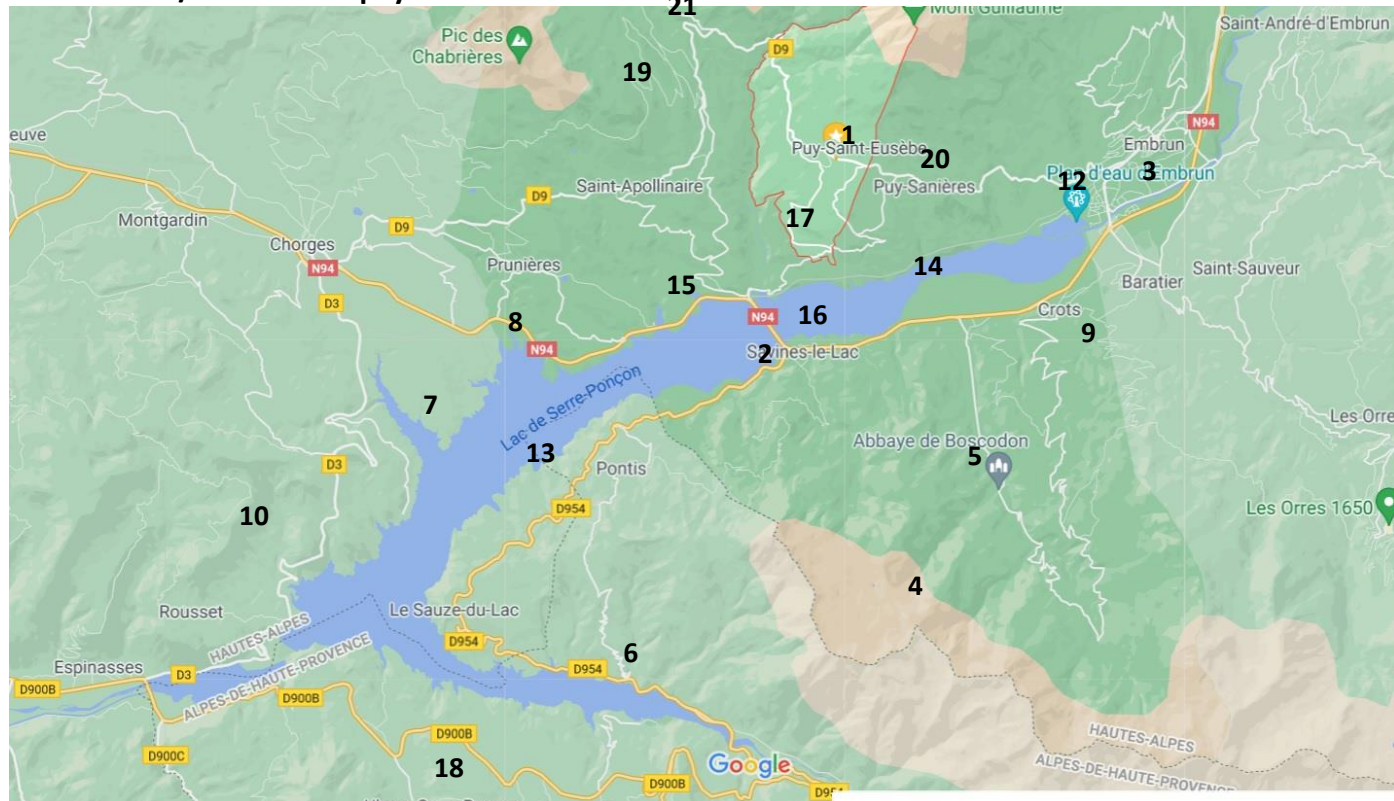
Réallon (5 km)

- Atelier de Babeth, **confitures et sirops** de bais et fleurs de montagnes, 06 66 48 24 60 **21**
- **Fromages de chèvre**, 04 92 44 31 66 **19**

Sites utiles

- Activités Serre Ponçon
 - o <https://www.serreponcon-tourisme.com/animations-lac-de-serre-poncon>
 - o www.exploreserrepcon.com
- Balades / randos: [Visorando](#) (appli/site)
- « Table d'orientation virtuelle » : [Peaklens](#)

Trucs à faire / voir dans le pays



Randos

- Forêt des Roures 1h30/2 h
- Baie de chanteloube 2 h
- Morgonnet 2h30
- Morgon 5 h
- ... partout autour ... cf visorando

Et en fin de doc pour bcp d'idées

A voir

- Embrun : Cathédrale, Le Roc, la grand rue, tour carrée
- Abbaye de Boscodon
- Vallée de l'Ubaye
- Baie St Michel , Chanteloube
- Feux d'arifices mercredi 22h30 Savines
- Château de Picontal des Crots
- Château Montdauphin
- « musée » du barrage de Serre Ponçon
- Feu au Lac (depuis Savines visible d'en face)
- Tour du lac (2h)
- Marchés
 - Embrun merc/sam matin
 - Savines mar/vend matin
 - Chorges jeudi soir (svt concert)
 - Lac de Saint Apollinaire et Siguret

Voiture/paysages

- Col de la bonnette, Vars, Cols Isoard, Lautaret, Galibier
- Tour du lac de Serre ponçon
- Vallée de la Clarée, Névalche
- Briançon
- Queyras, vallée de Ceillac

Lac

- Plan d'eau Embrun
- Ubaye
- Savines Municipale 1 et 2
- Gliss Cool, BD pirates

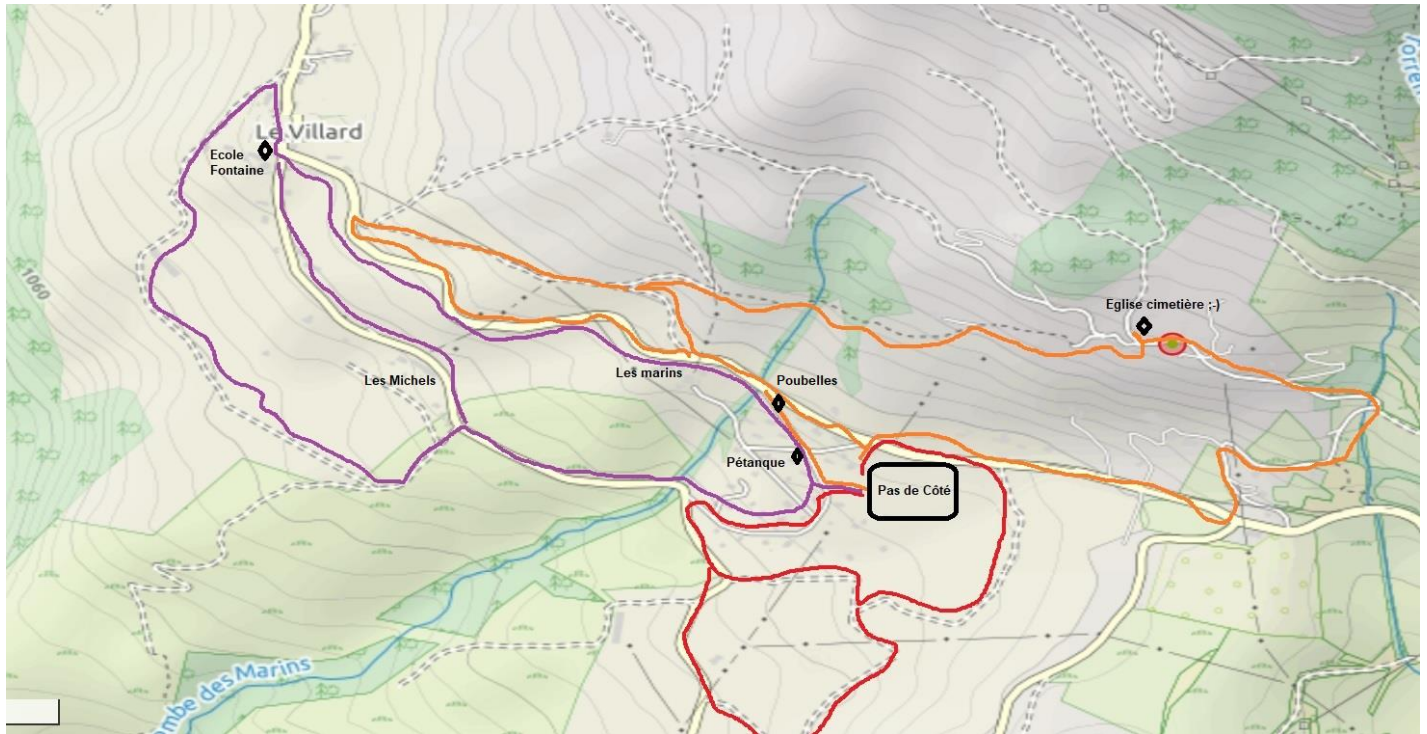
Restaurants (réservez et de la part de Jean Bertier, Puy st Eusèbe, Pas de Côté)

- Paillotes
 - o La paillotte (www.paillotedulac.com), Pontis
 - o Le bus (chercher « restaurant le bus, savines le lac »), Savines/les Crots
- Le goût des autres, Embrun (très bon et sympa mais très complet tout le temps Réserver)
- La farandole du goût, Embrun (bon, à voir, un peu genreux mais bien)
- Epicerie du terroir, Embrun (bon, simple)
- La Spatule en bois (Réallon station)
- Au Happy Day, Savines le Lac

Pensez à me donner vos commentaires sur ces idées ainsi que vos idées et expériences, ... les tops comme les flops ..., pour ne faire profiter les autres !

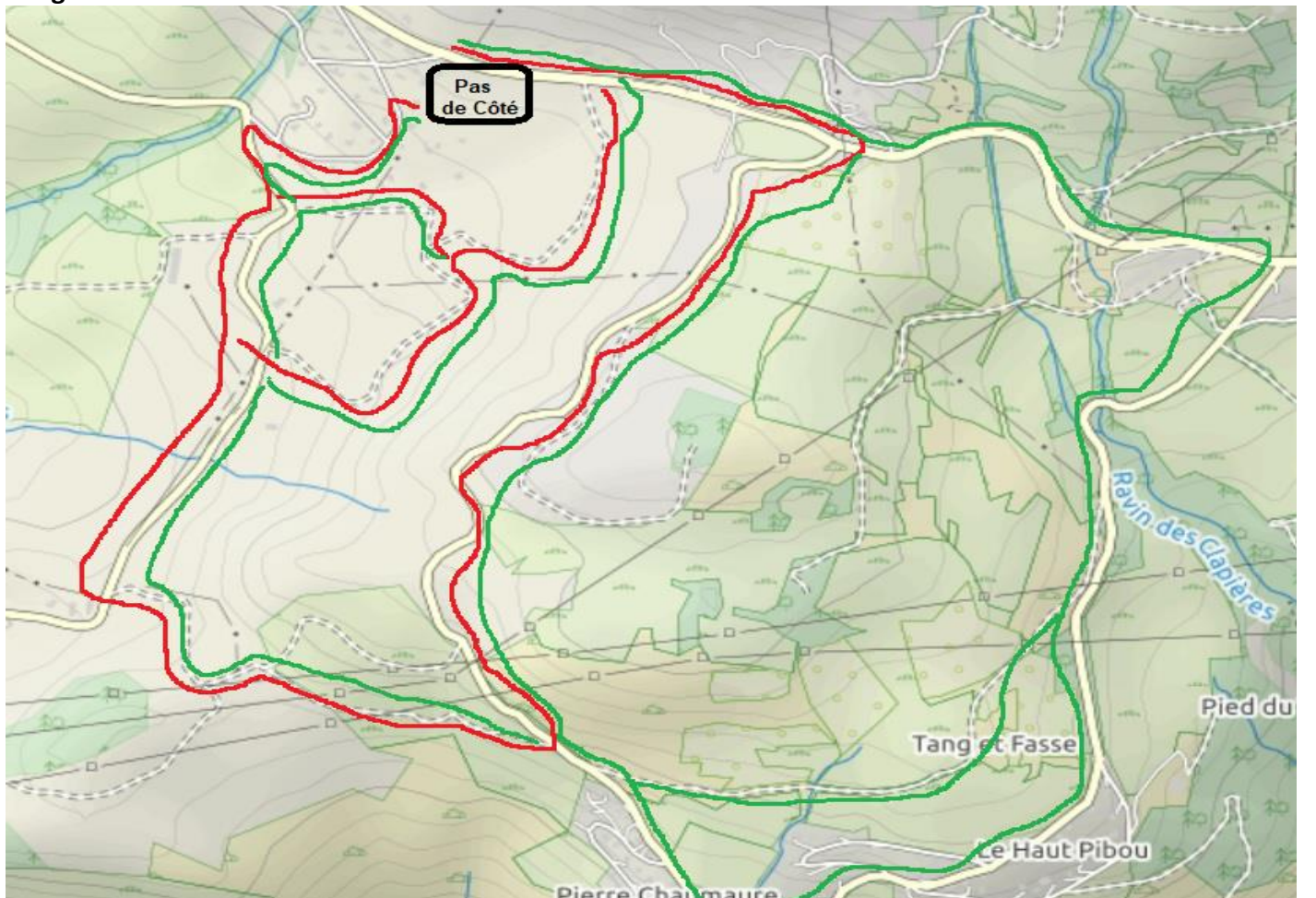
=> jean@bertier.fr ou 06 20 48 19 26

Petites balades locales autour de Pas de Côté



- Eglise route goudron / Route forestière en blacon / retour route goudron** 1h, 1h30
- Le Villard** Route goudron / route forestière / Goudron 1h
- Plateau** 1h, 1h20

Les grandes balades locales autour de Pas de Côté



- Les pins** route goudronnée, forestière, goudronnée/forestière 2h
- Le Pibou** Route goudronnée ... 3h

Quelques informations locales ...

- Supermarchés à embrun (Super U et Intermarché à Baratier, Leader Price à Embrun)
- Essence pas chère : Intermarché et super U de Baratier (Embrun) et Super U de Savines (les 3 se font ne petite compétition !) et souvent Intermarché de Chorges
- J'apprends à faire du miel avec un vieu monsieur du pays qui vend son miel hyper local et bio (1800m d'altitude aux Orres) à 10 € le ½ kg ou 18 € le kg. J'en ai un peu sur place si vous en voulez.

Règles de vie sur le champs

- Nous souhaitons vivre dans une démarche autant que faire se peut écologique au sens large. Soyons respectueux des personnes, des choses, des lieux et de la nature.
 - o Laissons les lieux comme on aimerait les trouver, alertons Jean si quelque chose semble (avoir) dériver (é)
 - o Discutons avec ses voisins pour dire bonjour et se connaître et évoquons les sujets qui gênent simplement et sans agressivité
 - o Laissons du papier toilette dans les WC, du charbon ds les barbecues, du produit dans les éviers ... comme on en a trouvé en arrivant
- Gérons nos enfants, les jeux (filets, slack line, ballons, cabane ...) et la nature sont à disposition mais sous la responsabilité des personnes avec lesquelles sont venus les enfants
- Restons vigilants quant à nos animaux qu'on adore et qu'on connaît mais que les autres protagonistes ne perçoivent pas forcément pareil

Randos (distance voiture, montée, total)

- Le Morgon (à faire tôt), 1h, 2h30, 4 ou 6 h (sans ou avec mes crêtes) : superbe point de vue sur le lac et barrage, sensation de haute montagne pas chère !
- Baie de chanteloube 1/2h, --, 2 h, superbe balade au raz de l'eau claire et charmante
- Morgonnet ¾ h, 1h30, 3h, petit frère du Morgon, 2 points de vue super au edssus du lac
- Les 3 lacs Miroir, des Rouites et Ste Anne, 1h, 3h, 5h, magnifique balade sous les mélèzes à Ceillac ds le Queyras, vous aurez la route aussi magnifique (retour place forte de Montdauphin, les sources d'eau chaude et la fontaine pétrifiante)
- Balades à partir du Col Agnel (1h30, ??, ?? selon les balades près du col)
- Les Chabrières, 20 mn, 3h30, 6h, magnifique vue tout le long, véritable « pic » rocheux, impressionnant en haut (corde ou se sécuriser)
- ...

Visites

- Briançon, ville fortifiée, beau, historique, culturel
- Montdauphin, place forte Vauban, interessant et beau (trucs à faire sur la route)
- Col de la bonnette (plus haut d'euope 3000 m), vers Barcelonnette, très beaux paysages(motards)
- Col de la Cayolle (plus long d'Europe ?) après Barcelonnette, très beau aussi (motards)
- La vallée de l'Ubaye pour se baigner/canoë
- Le muséoscope du lac
- Les retenue de compensation sous le barrage (Rochebrune) et circiut de kart ...
- Barcelonnette (bof bof) et plan d'eau de Jausier
- ...

*Donnez moi vos idées, vos recommandations !
(par [mail](mailto:jean@bertier.fr), ou en commentaire en bas de cette page web !) avec le max de détails !
merci d'avance*

Assurance ...

Si un dégât/dommage/accident survient pendant votre séjour, les clients de homecamper.fr ont une assurance à voir [ICl](http://www.icl.fr). Pour les autres, c'est à voir avec ma RC.